

VzKat

## **Teil 4**

---

Richtzeichen nach  
Anlage 3 (zu § 42 Absatz 2 StVO)


---

**Zeichen 301**  
Vorfahrt



---

**Zeichen 306**  
Vorfahrtstraße



---

**Zeichen 307**  
Ende der Vorfahrtstraße



---

**Zeichen 308**  
Vorrang vor dem Gegenverkehr



**Zeichen 310**  
Ortstafel Vorderseite

Unternummer Z 310 -  
40: doppelseitig (Rückseite Z 311)



Ausführung nach RWB

**Zeichen 311**  
Ortstafel Rückseite



Ausführung nach RWB

**Zeichen 314<sup>1)</sup>**  
Parken



**Unternummer Z 314 -**

10: Anfang (Aufstellung rechts) oder Ende (Aufstellung links)  
20: Ende (Aufstellung rechts) oder Anfang (Aufstellung links)  
30: Mitte (Aufstellung rechts) 31:Mitte (Aufstellung links)



Parkhaus

**Unternummer Z 314 -**

50: Parkhaus, Parkgarage



-50

**Zeichen 314.1<sup>1)</sup>**  
Beginn einer  
Parkraumbewirtschaftungszone

**Unternummer Z 314.1 -**

40: doppelseitig (Rückseite Z 314.2)



**Zeichen 314.2<sup>1)</sup>**  
Ende einer  
Parkraumbewirtschaftungszone



<sup>1</sup> Die Art einer Parkbeschränkung wird durch Zusatzzeichen angezeigt.

## Zeichen 315<sup>1)</sup> Parken auf Gehwegen

Die Pfeile in Klammern bei den  
Unternummern geben jeweils die  
Pfeildarstellung auf dem Zeichen an.



-55

### Unternummer Z 315 -

- 50: halb in Fahrtr. links  
51: halb in Fahrtr. links Anfang (→)  
52: halb in Fahrtr. links Ende (←)  
53: halb in Fahrtr. links Mitte (↷)

### Unternummer Z 315 -

- 55: halb in Fahrtr. rechts  
56: halb in Fahrtr. rechts Anfang (←)  
57: halb in Fahrtr. rechts Ende (→)  
58: halb in Fahrtr. rechts Mitte (↶)

### Unternummer Z 315 -

- 60: ganz in Fahrtr. links  
61: ganz in Fahrtr. links Anfang (→)  
62: ganz in Fahrtr. links Ende (←)  
63: ganz in Fahrtr. links Mitte (↷)

### Unternummer Z 315 -

- 65: ganz in Fahrtr. rechts  
66: ganz in Fahrtr. rechts Anfang (←)  
67: ganz in Fahrtr. rechts Ende (→)  
68: ganz in Fahrtr. rechts Mitte (↶)



-66

### Unternummer Z 315 -

- 70: halb quer zur Fahrtr. links  
71: halb quer zur Fahrtr. links Anfang (→)  
72: halb quer zur Fahrtr. links Ende (←)  
73: halb quer zur Fahrtr. links Mitte (↷)

### Unternummer Z 315 -

- 75: halb quer zur Fahrtr. rechts  
76: halb quer zur Fahrtr. rechts Anfang (←)  
77: halb quer zur Fahrtr. rechts Ende (→)  
78: halb quer zur Fahrtr. rechts Mitte (↶)



-71

### Unternummer Z 315 -

- 80: ganz quer zur Fahrtr. links  
81: ganz quer zur Fahrtr. links Anfang (→)  
82: ganz quer zur Fahrtr. links Ende (←)  
83: ganz quer zur Fahrtr. links Mitte (↷)

### Unternummer Z 315 -

- 85: ganz quer zur Fahrtr. rechts  
86: ganz quer zur Fahrtr. rechts Anfang (←)  
87: ganz quer zur Fahrtr. rechts Ende (→)  
88: ganz quer zur Fahrtr. rechts Mitte (↶)



-88

1) Die Art einer Parkbeschränkung wird durch Zusatzzeichen angezeigt

**Zeichen 316**  
Parken und Reisen



Parken und Mitfahren



Unternummer Z 316 -  
50: Parken und Mitfahren

**Zeichen 317**  
Wandererparkplatz



**Bild 318**  
Parkscheibe



Ausführung gemäß VkbI. 1981 S. 447

**Zeichen 325.1**  
Beginn eines verkehrsberuhigten Bereichs



Unternummer Z 325.1 -  
40: doppelseitig (Rückseite Z 325.2)

**Zeichen 325.2**  
Ende eines verkehrsberuhigten Bereichs



**Zeichen 327**  
Tunnel

**Unternummer Z 327 -**  
50: mit Längenangabe in m  
51: mit Längenangabe in km

**Zeichen 328**  
Nothalte- und Pannenbucht**Zeichen 330.1**  
Autobahn**Zeichen 330.2**  
Ende der Autobahn**Zeichen 331.1**  
Kraftfahrstraße**Zeichen 331.2**  
Ende der Kraftfahrstraße

**Zeichen 332**

Ausfahrttafel auf der Autobahn



**Zeichen 332.1**

Ausfahrttafel auf anderen Straßen außerhalb der Autobahn



-20



**Unternummer Z 332.1 -**  
20: in Weiß mit Zielen nach Zeichen 432

**Zeichen 333**

Ausfahrt von der Autobahn

950 x 3450



**Zeichen 333.1**

Ausfahrt von anderen Straßen außerhalb der Autobahn

500 x 2000



500 x 2000

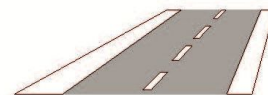


**Unternummer Z 333.1**  
20: in Weiß (in Verb. m. Z 332.1-20)

-20

**Zeichen 340**

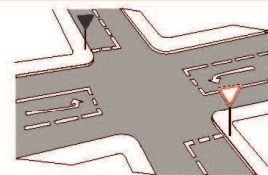
Leitlinie



Ausführung nach RMS

**Zeichen 341**

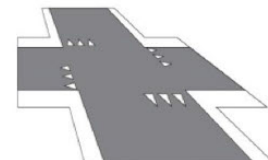
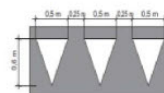
Wartelinie



Ausführung nach RMS

**Zeichen 342**

Haifischzähne



Ausführung nach RMS



**Zeichen 350**

Fußgängerüberweg

Unternummer Z 350 -

- 10: Aufstellung rechts
- 20: Aufstellung links
- 40: doppelseitig (-10 / -20)

750x750



-10

Ausführung nach R-FGÜ

**Zeichen 350.1**

Radschnellweg

Unternummer Z 350.1 -

- 10: Aufstellung rechts
- 20: Aufstellung links



-10

**Zeichen 350.2**

Ende des Radschnellwegs

Unternummer Z 350.2 -

- 10: Aufstellung rechts
- 20: Aufstellung links



-10

**Zeichen 354**

Wasserschutzgebiet

**Zeichen 356**

Verkehrshelfer

**Zeichen 357**

Sackgasse

Unternummer Z 357 -

- 50: für Radverkehr und Fußgänger durchlässige Sackgasse
- 51: für Fußgänger durchlässige Sackgasse
- 52: für Radverkehr durchlässige Sackgasse



-50

**Zeichen 358**

Erste Hilfe



**Zeichen 363**

Polizei



**Zeichen 365**

weitere Hinweise mit grafischen Symbolen



Fernsprecher  
-50



Notrufsäule  
-51



Tankstelle  
-52



Tankstelle mit Autogas  
-53



Tankstelle mit Erdgas  
-54



Autobahnhotel  
-55



Autobahngasthaus  
-56



Autobahnkiosk  
-57



Toilette  
-58



Autobahnkapelle  
-59



Zelt- und Wohnwagenplatz  
-60



Informationsstelle  
-61



Pannenhilfe  
-62



Fußgängerunter-  
führung  
-63



Fußgängerüber-  
führung  
-64

**Zeichen 365**  
weitere Hinweise mit  
grafischen Symbolen



Ladestation für  
Elektrofahrzeuge  
-65



Wasserstofftankstelle  
-66



Wohnmobilplatz  
-67



Wohnmobil-  
und Wohnwagenplatz  
-68



Tankstelle mit  
Flüssigerdgas  
-69



Tankmöglichkeit  
verschiedene Kraftstoffarten<sup>1)</sup>  
-70

600 x 750



Tankmöglichkeit  
alle Kraftstoffarten  
-71

600 x 900

<sup>1)</sup> Es sind nur die vorhandenen Kraftstoffarten anzuzeigen.

### Zeichen 385

Ortshinweistafel



Ausführung nach RWB

### Zeichen 386.1

Touristischer Hinweis



Ausführung nach RfB

Touristischer Hinweis  
als Wegweiser



-10

**Unternummer Z 386.1 -**

10: Wegweiser linksweisend    20: Wegweiser rechtsw.  
11: Vorwegweiser linksw.    21: Vorwegweiser rechtsw.  
12: Pfeilwegweiser linksw.    22: Pfeilwegweiser rechtsw.  
30: Vor-/ Wegweiser geradeaus  
40: Pfeilwegweiser doppels.



-11



-12

Touristischer Hinweis  
mit Bezugsziel



-50

**Unternummer Z 386.1 -**

50: Variante "in"  
51: Variante "via"  
52: Variante "Richtung"

Touristischer Hinweis  
Fluss oder Kanal



-53

**Zeichen 386.2**  
Touristische Route



Ausführung nach RfB

Touristische Route  
als Wegweiser



-10

Unternummer Z 386.2 -

- |                                 |                                |
|---------------------------------|--------------------------------|
| 10: Wegweiser linksweisend      | 20: Wegweiser rechtsweisend    |
| 11: Vorwegweiser linksweisend   | 21: Vorwegweiser rechtsweisend |
| 12: Pfeilwegweiser linksweisend | 22: Pfeilwegweiser rechtsw.    |
|                                 | 30: Vor-/ Wegweiser geradeaus  |
|                                 | 40: Pfeilwegweiser doppels.    |



-11



-12

Touristische Route  
mit Bezugsziel



-51

Unternummer Z 386.2 -

- 51: Variante "via"  
52: Variante "Richtung"

Touristische Route  
als Hinweisschild



-53

**Zeichen 386.3**  
Touristische  
Unterrichtungstafel



-50



Ausführung nach RfB

Unternummer Z 386.3 -

- 50: Erinnerungstafel gemäß "Brocken-Erklärung"  
(VkBf. 2008 S. 438, 503)

**Zeichen 390**

Mautpflicht nach dem  
Bundesfernstraßenmautgesetz

**Zeichen 390.2**

Ende der Mautpflicht nach dem  
Bundesfernstraßenmautgesetz

**Zeichen 391**

Mautpflichtige Strecke


**Zeichen 392**

Zollstelle

**Zeichen 393**

Informationstafel  
an Grenzübergangsstellen

an der Autobahn (3600 x 2500)  
an anderen Straßen (2400 x 1650)



Ausführung gemäß VwBl. 1981 S. 241

**Zeichen 394**

Laternenring

Höhe: 70



**Unternummer Z 394 -**  
50: Schild (70 x 150)

**Zeichen 401**  
Bundesstraßen

Ausführung nach RWBA oder RWB

**Zeichen 405**  
Autobahnen

Ausführung nach RWBA oder RWB

**Zeichen 406**  
Knotenpunkte der Autobahnen  
(in Kombination mit Zeichen 450-52)

-51

**Unternummer Z 406 -**  
50: ein- oder zweistellige Nummer  
51: drei- oder mehrstellige Nummer

-50

Ausführung nach RWBA

**Zeichen 410**  
Europastraßen

Ausführung nach RWBA oder RWB

**Zeichen 415**Pfeilwegweiser auf  
BundesstraßenUnternummer Z 415 -10: linksweisend  
20: rechtsweisend  
40: doppelseitig-10  
Ausführung nach RWB**Zeichen 418**Pfeilwegweiser auf  
sonstigen StraßenUnternummer Z 418 -10: linksweisend  
20: rechtsweisend  
40: doppelseitig-20  
Ausführung nach RWB**Zeichen 419**Pfeilwegweiser auf  
sonstigen Straßen  
mit geringerer  
VerkehrsbedeutungUnternummer Z 419 -10: linksweisend  
20: rechtsweisend  
40: doppelseitig-20  
Ausführung nach RWB



**Zeichen 421**

Pfeilwegweiser für bestimmte Verkehrsarten

KFZ mit einer zulässigen Gesamtmasse über 3,5t

Ausführung nach RUB oder gemäß den Richtlinien für die Anordnung von verkehrsregelnden Maßnahmen für den Transport gefährlicher Güter auf Straßen

**Unternummer Z 421 -**

10: linksweisend

20: rechtsweisend

40: doppelseitig



-20

kennzeichnungspf. Fahrzeuge mit gefährlichen Gütern

**Unternummer Z 421 -**

11: linksweisend

21: rechtsweisend

41: doppelseitig



-21

Fahrzeuge mit wasser-gefährdender Ladung

**Unternummer Z 421 -**

12: linksweisend

22: rechtsweisend

42: doppelseitig



-22

**Zeichen 422**  
Wegweiser für bestimmte Verkehrsarten

Ausführung nach RUB oder gemäß den Richtlinien für die Anordnung von verkehrsregelnden Maßnahmen für den Transport gefährlicher Güter auf Straßen

KFZ mit einer zulässigen Gesamtmasse über 3,5t

Unternummer Z 422 -

- 10: hier links
- 11: links einordnen
- 20: hier rechts
- 21: rechts einordnen
- 30: geradeaus



-30



-11



-20

kennzeichnungspf. Fahrz. mit gefährlichen Gütern

Unternummer Z 422 -

- 12: hier links
- 13: links einordnen
- 22: hier rechts
- 23: rechts einordnen
- 32: geradeaus



-32



-13



-22

Fahrzeuge mit wassergefährdender Ladung

Unternummer Z 422 -

- 14: hier links
- 15: links einordnen
- 24: hier rechts
- 25: rechts einordnen
- 34: geradeaus



-34



-15



-24

Radverkehr

Unternummer Z 422 -

- 16: hier links
- 17: links einordnen
- 26: hier rechts
- 27: rechts einordnen
- 36: geradeaus



-36



-17



-26

**Zeichen 430**

Pfeilwegweiser zur Autobahn

**Unternummer Z 430 -**  
 10: linksweisend  
 20: rechtsweisend  
 40: doppelseitig



-20

Ausführung nach RWB

**Zeichen 432**

Pfeilwegweiser zu Zielen mit erheblicher Verkehrsbedeutung

**Unternummer Z 432 -**  
 10: linksweisend  
 20: rechtsweisend  
 40: doppelseitig



-20

Ausführung nach RWB

**Zeichen 434**

Tabellenwegweiser

**Unternummer Z 434 -**  
 50: kompakte Form  
 51: teilaufgelöste Form



-50



-51

Ausführung nach RWB

**Unternummer Z 434 -**  
 aufgelöste Form (nur innerorts)  
 52: mit Bundesstraßennummer  
 53: ohne Bundesstraßennummer



-52



-53

Ausführung nach RWB

**Zeichen 437**

Straßennamensschild



Ausführung nach RWB

**Zeichen 438**

Vorwegweiser außerhalb von Autobahnen



Ausführung nach RWB

**Zeichen 439**

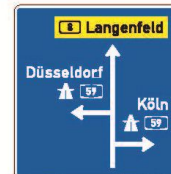
Gegliedertes Vorwegweiser außerhalb von Autobahnen



Ausführung nach RWB

**Zeichen 440**

Vorwegweiser zur Autobahn



Ausführung nach RWBA

**Zeichen 441**


Gegliedertes Vorwegweiser zur Autobahn



Ausführung nach RWBA

**Zeichen 442<sup>1)</sup>****Vorwegweiser für bestimmte Verkehrsarten**

Ausführung nach RUB oder gemäß den Richtlinien für die Anordnung von verkehrsregelnden Maßnahmen für den Transport gefährlicher Güter auf Straßen

KFZ mit einer zulässigen Gesamtmasse über 3,5t	im Kreisverkehr		
<u>Unternummer Z 442 -</u> 10: linksweisend 20: rechtsweisend 50: ohne Pfeilsymbol	<u>Unternummer Z 442 -</u> 14: linksweisend 24: rechtsweisend 30: geradeausweisend	-24	-20
kennzeichnungspf. Fahrz. mit gefährlichen Gütern	im Kreisverkehr		
<u>Unternummer Z 442 -</u> 11: linksweisend 21: rechtsweisend 51: ohne Pfeilsymbol	<u>Unternummer Z 442 -</u> 15: linksweisend 25: rechtsweisend 31: geradeausweisend	-15	-21
Fahrzeuge mit wasser-gefährdender Ladung	im Kreisverkehr		
<u>Unternummer Z 442 -</u> 12: linksweisend 22: rechtsweisend 52: ohne Pfeilsymbol	<u>Unternummer Z 442 -</u> 16: linksweisend 26: rechtsweisend 32: geradeausweisend	-32	-22
Radverkehr	im Kreisverkehr		
<u>Unternummer Z 442 -</u> 13: linksweisend 23: rechtsweisend 53: ohne Pfeilsymbol	<u>Unternummer Z 442 -</u> 17: linksweisend 27: rechtsweisend 33: geradeausweisend	-33	-23

1) Vorwegweiser geradeaus gemäß Zeichen 422

**Zeichen 448**  
Ankündigungstafel



-50  
**Unternummer Z 448 -**  
50: auf anderen Straßen außerhalb von Autobahnen (Ausführung nach RWB)




Ausführung nach RWBA



Ausführung nach RWBA

**Zeichen 448.1**  
Autohof

2000 x 2800



Ausführung nach RWBA

**Zeichen 449**  
Vorwegweiser auf Autobahnen



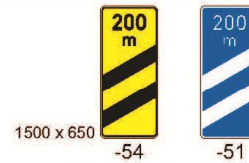
-50  
**Unternummer Z 449 -**  
50: auf anderen Straßen außerhalb von Autobahnen (Ausführung nach RWB)



Ausführung nach RWBA

**Zeichen 450**  
Ankündigungsbake

**Unternummer Z 450 -**  
50: einstreifig (100 m)  
51: zweistreifig (200 m)  
52: dreistreifig (300 m)  
53: einstreifig (100 m, gelb)  
54: zweistreifig (200 m, gelb)  
55: dreistreifig (300 m, gelb)



1500 x 650

Ausführung nach RWBA/RWB

**Zeichen 453**  
Entfernungstafel

**Unternummer Z 453 -**  
50: auf autobahnähnlich ausgebauten, zweibahnigen Straßen (Ausführung nach RWB)



-50



Ausführung nach RWBA

**Zeichen 454**

Umleitungswegweiser

Unternummer Z 454 -

- 10: linksweisend
- 20: rechtsweisend
- 40: doppelseitig

350 x 1250



-20

Ausführung nach RUB

**Zeichen 455.1**

Ankündigung oder Fortsetzung der Umleitung



Ausführung nach RUB, bei Bedarf mit Nummerierung

-10



-50



-30



-12



-11



-31



-13



-23

Unternummer Z 455.1 -

- |                           |                            |                               |
|---------------------------|----------------------------|-------------------------------|
| 10: Vorankündigung links  | 20: Vorankündigung rechts  | 30: geradeaus                 |
| 11: hier links            | 21: hier rechts            | 31: im Kreisverkehr geradeaus |
| 12: links einordnen       | 22: rechts einordnen       | 50: ohne Pfeilsymbol          |
| 13: im Kreisverkehr links | 23: im Kreisverkehr rechts |                               |

**Zeichen 455.2**

Ende der Umleitung  
(in Verbind. m. Z 455.1)



Ausführung nach RUB, bei Bedarf mit Nummerierung

**Zeichen 457.1**

Umleitungsankündigung

350 x 1050



Ausführung nach RUB

**Zeichen 457.2**

Ende der Umleitung

350 x 1050

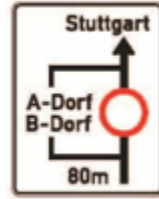


Ausführung nach RUB

1) Anordnung in Verbindung mit Zeichen 1000-13, 1000-23 oder 1000-34

**Zeichen 458**  
Planskizze

Ausführung nach RUB  
Die Entfernungsangabe  
ist variabel.



**Zeichen 460**  
Bedarfsumleitung

Ausführung nach RUB



-30



Unternummer Z 460 -

- |                           |                            |                               |
|---------------------------|----------------------------|-------------------------------|
| 10: Vorankündigung links  | 20: Vorankündigung rechts  | 30: geradeaus                 |
| 11: hier links            | 21: hier rechts            | 31: im Kreisverkehr geradeaus |
| 12: links einordnen       | 22: rechts einordnen       | 50: ohne Pfeilsymbol          |
| 13: im Kreisverkehr links | 23: im Kreisverkehr rechts |                               |

**Zeichen 466**  
Weiterführende Bedarfsumleitung

1600x1250



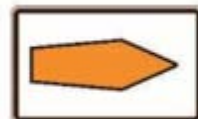
Ausführung nach RUB

**Zeichen 467.1**  
Umlenkungspfeil  
(Streckenempfehlung)

Unternummer Z 467.1 -

- |                   |
|-------------------|
| 10: linksweisend  |
| 20: rechtsweisend |
| 30: geradeaus     |

1600x2500  
(600x1250  
für Bestätigung)



Ausführung nach RWVZ

**Zeichen 467.2**  
Umlenkungspfeil Ende  
(Ende einer Streckenempfehlung)

2500x1600



Ausführung nach RWVZ

1) Anordnung in Verbindung mit Zeichen 1000-13, 1000-23 oder 1000-34



## Zeichen 501 Überleitungstafel

- ohne Gegenverkehr

Sind weitere Fahrstreifen vorhanden, ist die Darstellung entsprechend anzupassen.

### Unternummer Z 501 -

- |                           |                            |
|---------------------------|----------------------------|
| 10: 1-streifig nach links | 20: 1-streifig nach rechts |
| 11: 2-streifig nach links | 21: 2-streifig nach rechts |
| 12: 3-streifig nach links | 22: 3-streifig nach rechts |

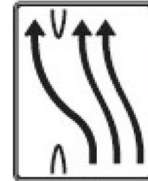
160 0x1250



-11

### Unternummer Z 501 -

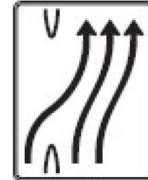
- 13: 2-streifig nach links, davon 1 Fahrstreifen übergeleitet  
 14: 3-streifig nach links, davon 1 Fahrstreifen übergeleitet  
 15: 3-streifig nach links, davon 2 Fahrstreifen übergeleitet  
 52: 4-streifig nach links, davon 1 Fahrstreifen übergeleitet\*  
 53: 4-streifig nach links, davon 2 Fahrstreifen übergeleitet\*  
 54: 4-streifig nach links, davon 3 Fahrstreifen übergeleitet\*



-14

### Unternummer Z 501 -

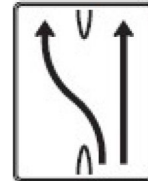
- 23: 2-streifig nach rechts, davon 1 Fahrstreifen übergeleitet  
 24: 3-streifig nach rechts, davon 1 Fahrstreifen übergeleitet  
 25: 3-streifig nach rechts, davon 2 Fahrstreifen übergeleitet  
 62: 4-streifig nach rechts, davon 1 Fahrstreifen übergeleitet\*  
 63: 4-streifig nach rechts, davon 2 Fahrstreifen übergeleitet\*  
 64: 4-streifig nach rechts, davon 3 Fahrstreifen übergeleitet\*



-24

### Unternummer Z 501 -

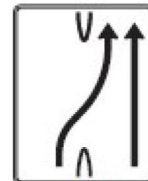
- 16: 2-streifig, davon linker Fahrstreifen nach links übergeleitet und rechter Fahrstreifen geradeaus  
 17: 3-streifig, davon linker Fahrstreifen nach links übergeleitet und die beiden rechten Fahrstreifen geradeaus  
 18: 3-streifig, davon die beiden linken Fahrstreifen nach links übergeleitet und rechter Fahrstreifen geradeaus  
 19: 4-streifig, davon linker Fahrstreifen nach links übergeleitet und die drei rechten Fahrstreifen geradeaus\*  
 50: 4-streifig, davon die beiden linken Fahrstreifen nach links übergeleitet und die beiden rechten Fahrstreifen geradeaus\*  
 51: 4-streifig, davon die drei linken Fahrstreifen nach links übergeleitet und rechter Fahrstreifen geradeaus\*



-16

### Unternummer Z 501 -

- 26: 2-streifig, davon linker Fahrstreifen nach rechts übergeleitet und rechter Fahrstreifen geradeaus  
 27: 3-streifig, davon linker Fahrstreifen nach rechts übergeleitet und die beiden rechten Fahrstreifen geradeaus  
 28: 3-streifig, davon die beiden linken Fahrstreifen nach rechts übergeleitet und rechter Fahrstreifen geradeaus  
 29: 4-streifig, davon linker Fahrstreifen nach rechts übergeleitet und die drei rechten Fahrstreifen geradeaus\*  
 60: 4-streifig, davon die beiden linken Fahrstreifen nach rechts übergeleitet und die beiden rechten Fahrstreifen geradeaus\*  
 61: 4-streifig, davon die drei linken Fahrstreifen nach rechts übergeleitet und rechter Fahrstreifen geradeaus\*



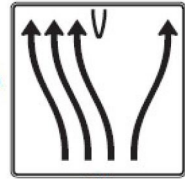
-26

**Zeichen 501**

Überleitungstafel

- ohne Gegenverkehr

1600x1600




-75

Unternummer Z 501 -

- 70: 2-streifig, davon linker Fahrstreifen nach links übergeleitet und rechter Fahrstreifen nach rechts verschwenkt
- 71: 3-streifig, davon linker Fahrstreifen nach links übergeleitet und die beiden rechten Fahrstreifen nach rechts verschwenkt\*
- 72: 3-streifig, davon die beiden linken Fahrstreifen nach links übergeleitet und rechter Fahrstreifen nach rechts verschwenkt\*
- 73: 4-streifig, davon linker Fahrstreifen nach links übergeleitet und die drei rechten Fahrstreifen nach rechts verschwenkt\*
- 74: 4-streifig, davon die beiden linken Fahrstreifen nach links übergeleitet und die beiden rechten Fahrstreifen nach rechts verschwenkt\*
- 75: 4-streifig, davon die drei linken Fahrstreifen nach links übergeleitet und rechter Fahrstreifen nach rechts verschwenkt\*

1600x1600



-85

Unternummer Z 501 -

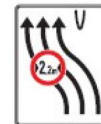
- 80: 2-streifig, davon linker Fahrstreifen nach rechts übergeleitet und rechter Fahrstreifen nach links verschwenkt
- 81: 3-streifig, davon linker Fahrstreifen nach rechts übergeleitet und die beiden rechten Fahrstreifen nach links verschwenkt\*
- 82: 3-streifig, davon die beiden linken Fahrstreifen nach rechts übergeleitet und rechter Fahrstreifen nach links verschwenkt\*
- 83: 4-streifig, davon linker Fahrstreifen nach rechts übergeleitet und die drei rechten Fahrstreifen nach links verschwenkt\*
- 84: 4-streifig, davon die beiden linken Fahrstreifen nach rechts übergeleitet und die beiden rechten Fahrstreifen nach links verschwenkt\*
- 85: 4-streifig, davon die drei linken Fahrstreifen nach rechts übergeleitet und rechter Fahrstreifen nach links verschwenkt\*

\* Größe abweichend vom Standard gemäß VwV-StVO zu den Zeichen 501 bis 546 Randnummer 6: 1600 x 1600 mm<sup>4</sup>

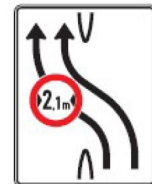
**Zeichen 505**

Überleitungstafel

- ohne Gegenverkehr  
mit integriertem  
Zeichen 264



-12



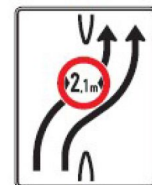
-11

Unternummer Z 505 -

- 11: 2-streifig nach links
- 12: 3-streifig nach links

Unternummer Z 505 -

- 21: 2-streifig nach rechts
- 22: 3-streifig nach rechts



-21

Z 264 kann gemäß Anlage 2 lfd. Nr. 38 StVO auch in anderen Tafeln integriert sein

**Zeichen 511**


## Verschwenkungstafel

- ohne Gegenverkehr

Sind weitere Fahrstreifen vorhanden, ist die Darstellung entsprechend anzupassen.

**Unternummer Z 511 -**

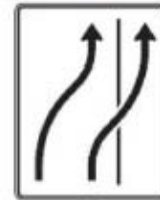
- |                           |                            |
|---------------------------|----------------------------|
| 10: 1-streifig nach links | 20: 1-streifig nach rechts |
| 11: 2-streifig nach links | 21: 2-streifig nach rechts |
| 12: 3-streifig nach links | 22: 3-streifig nach rechts |
| 13: 4-streifig nach links | 23: 4-streifig nach rechts |



-11

**Unternummer Z 511 -**

- 25: 1-streifige Verschwenkung auf den Seitenstreifen  
 26: 2-streifige Verschwenkung, 1-streifig auf den Seitenstreifen  
 27: 3-streifige Verschwenkung, 1-streifig auf den Seitenstreifen  
 28: 4-streifige Verschwenkung, 1-streifig auf den Seitenstreifen\*



-26

\* Größe abweichend vom Standard gemäß VwV-StVO zu den Zeichen 501 bis 546 Rn 6: 1600 x 1600 mm

**Zeichen 512**

## Verschwenkungstafel

- mit Gegenverkehr

Sind weitere Fahrstreifen vorhanden, ist die Darstellung entsprechend anzupassen.

**Unternummer Z 512 -**

- 10: Verschwenkung nach links 1-streifig in Fahrtrichtung und 1-streifig in Gegenrichtung.  
 11: Verschwenkung nach links 1-streifig in Fahrtrichtung und 2-streifig in Gegenrichtung.  
 12: Verschwenkung nach links 2-streifig in Fahrtrichtung und 1-streifig in Gegenrichtung.  
 20: Verschwenkung nach rechts 1-streifig in Fahrtrichtung und 1-streifig in Gegenrichtung.  
 21: Verschwenkung nach rechts 1-streifig in Fahrtrichtung und 2-streifig in Gegenrichtung.  
 22: Verschwenkung nach rechts 2-streifig in Fahrtrichtung und 1-streifig in Gegenrichtung.



-12

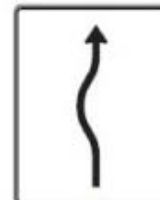
**Zeichen 513**Verschwenkungstafel  
kurze Verschwenkung

- ohne Gegenverkehr

Sind weitere Fahrstreifen vorhanden, ist die Darstellung entsprechend anzupassen.

**Unternummer Z 513 -**

- |                            |                             |
|----------------------------|-----------------------------|
| 10: 1-streifig nach links  | 20: 1-streifig nach rechts  |
| 11: 2-streifig nach links  | 21: 2-streifig nach rechts  |
| 12: 3-streifig nach links  | 22: 3-streifig nach rechts  |
| 13: 4-streifig nach links  | 23: 4-streifig nach rechts  |
| 14: 5-streifig nach links* | 24: 5-streifig nach rechts* |



-10

\* Größe abweichend vom Standard gemäß VwV-StVO zu den Zeichen 501 bis 546 Rn 6: 1600 x 1600 mm

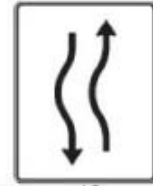
**Zeichen 514**

Verschwenkungstafel  
kurze Verschwenkung  
- mit Gegenverkehr

Sind weitere Fahrstreifen  
vorhanden, ist die Dar-  
stellung entsprechend  
anzupassen.

Unternummer Z 514 -

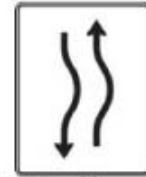
- 10: nach links 1-streifig in Fahrtrichtung und 1-streifig in Gegenrichtung
- 11: nach links 2-streifig in Fahrtrichtung und 1-streifig in Gegenrichtung
- 12: nach links 3-streifig in Fahrtrichtung und 1-streifig in Gegenrichtung
- 13: nach links 1-streifig in Fahrtrichtung und 2-streifig in Gegenrichtung
- 14: nach links 2-streifig in Fahrtrichtung und 2-streifig in Gegenrichtung
- 15: nach links 3-streifig in Fahrtrichtung und 2-streifig in Gegenrichtung\*
- 16: nach links 1-streifig in Fahrtrichtung und 3-streifig in Gegenrichtung
- 17: nach links 2-streifig in Fahrtrichtung und 3-streifig in Gegenrichtung\*
- 18: nach links 3-streifig in Fahrtrichtung und 3-streifig in Gegenrichtung\*



-10

Unternummer Z 514 -

- 20: nach rechts 1-streifig in Fahrtrichtung und 1-streifig in Gegenrichtung
- 21: nach rechts 2-streifig in Fahrtrichtung und 1-streifig in Gegenrichtung
- 22: nach rechts 3-streifig in Fahrtrichtung und 1-streifig in Gegenrichtung
- 23: nach rechts 1-streifig in Fahrtrichtung und 2-streifig in Gegenrichtung
- 24: nach rechts 2-streifig in Fahrtrichtung und 2-streifig in Gegenrichtung
- 25: nach rechts 3-streifig in Fahrtrichtung und 2-streifig in Gegenrichtung\*
- 26: nach rechts 1-streifig in Fahrtrichtung und 3-streifig in Gegenrichtung
- 27: nach rechts 2-streifig in Fahrtrichtung und 3-streifig in Gegenrichtung\*
- 28: nach rechts 3-streifig in Fahrtrichtung und 3-streifig in Gegenrichtung\*



-20

\* Größe abweichend vom Standard gemäß VwV-StVO zu den Zeichen 501 bis 546 Randnummer 6: 1600 x 1600 mm

**Zeichen 515**

Verschwenkungstafel  
- ohne Gegenverkehr  
mit integriertem  
Zeichen 264

Unternummer Z 515 -

- 11: 2-streifig nach links
- 12: 3-streifig nach links
- 21: 2-streifig nach rechts
- 22: 3-streifig nach rechts



-11

Z 264 kann gemäß Anlage 2 lfd. Nummer 38 StVO auch in anderen Tafeln integriert sein.

**Zeichen 521**

Fahrstreifentafel

- ohne Gegenverkehr

Sind weitere Fahrstreifen vorhanden, ist die Darstellung entsprechend anzupassen.

Unternummer Z 521 -

30: 2-streifig in Fahrtrichtung

31: 3-streifig in Fahrtrichtung

32: 4-streifig in Fahrtrichtung

33: 5-streifig in Fahrtrichtung



-30

**Zeichen 522**

Fahrstreifentafel

- mit Gegenverkehr

Sind weitere Fahrstreifen vorhanden, ist die Darstellung entsprechend anzupassen.

Unternummer Z 522 -

30: 1-streifig in Fahrtr. u. 1-streifig in Gegenr.

31: 2-streifig in Fahrtr. u. 1-streifig in Gegenr.

32: 1-streifig in Fahrtr. u. 2-streifig in Gegenr.

33: 2-streifig in Fahrtr. u. 2-streifig in Gegenr.

34: 3-streifig in Fahrtr. u. 2-streifig in Gegenr.

35: 2-streifig in Fahrtr. u. 3-streifig in Gegenr.

36: 3-streifig in Fahrtr. u. 3-streifig in Gegenr.

37: 3-streifig in Fahrtr. u. 1-streifig in Gegenr.

38: 1-streifig in Fahrtr. u. 3-streifig in Gegenr.




-31

**Zeichen 523**

Fahrstreifentafel  
- ohne Gegenverkehr  
mit integrierten  
Zeichen 274

Unternummer Z 523 -  
30: 2-streifig in Fahrtrichtung  
31: 3-streifig in Fahrtrichtung



-30

Z 274 kann gemäß Anlage 2 lfd. Nummer 49 StVO auch in anderen Tafeln integriert sein.

**Zeichen 524<sup>1)</sup>**

Fahrstreifentafel  
- ohne Gegenverkehr  
mit integriertem  
Zeichen 253

Unternummer Z 524 -  
30: 2-streifig in Fahrtrichtung  
31: 3-streifig in Fahrtrichtung  
32: 4-streifig in Fahrtrichtung  
33: 5-streifig in Fahrtrichtung




-31

Z 253 kann gemäß Anlage 2 lfd. Nummer 30 StVO auch in anderen Tafeln integriert sein.  
Anordnung in Verbindung mit Zeichen 1001-34 oder 1001-35.

**Zeichen 525**

Fahrstreifentafel  
- ohne Gegenverkehr  
mit integrierten  
Zeichen 275

Unternummer Z 525 -  
31: 3-streifig in Fahrtrichtung



-31

Z 275 kann gemäß Anlage 2 lfd. Nummer 52 StVO auch in anderen Tafeln integriert sein.

**Zeichen 526**

Fahrstreifentafel  
- mit Gegenverkehr  
mit integriertem  
Zeichen 275

Unternummer Z 526 -  
31: 2-streifig in Fahrtr. u. 1-streifig in Gegenr.  
33: 2-streifig in Fahrtr. u. 2-streifig in Gegenr.



-31

Z 275 kann gemäß Anlage 2 lfd. Nummer 52 StVO auch in anderen Tafeln integriert sein.

1) Anordnung in Verbindung mit Zeichen 1001-34 oder 1001-35

**Zeichen 527**

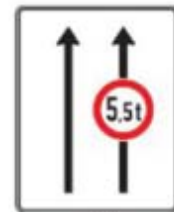
## Fahrstreifentafel

- ohne Gegenverkehr  
mit integrierten  
Zeichen 262

Unternummer Z 527 -

30: 2-streifig in Fahrtrichtung  
31: 3-streifig in Fahrtrichtung

Z 262 kann gemäß Anlage 2 lfd. Nr. 36 StVO auch in anderen Tafeln integriert sein  
Anordnung in Verbindung mit Zeichen 1001-34 oder 1001-35



-30

**Zeichen 528**

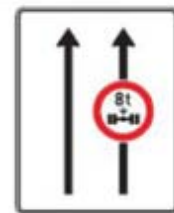
## Fahrstreifentafel

- ohne Gegenverkehr  
mit integrierten  
Zeichen 263

Unternummer Z 528 -

30: 2-streifig in Fahrtrichtung  
31: 3-streifig in Fahrtrichtung

Z 263 kann gemäß Anlage 2 lfd. Nr. 37 StVO auch in anderen Tafeln integriert sein  
Anordnung in Verbindung mit Zeichen 1001-34 oder 1001-35



-30

**Zeichen 529**

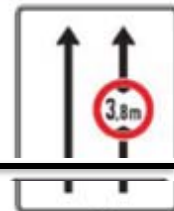
## Fahrstreifentafel

- ohne Gegenverkehr  
mit integrierten

Unternummer Z 529 -

30: 2-streifig in Fahrtrichtung

Z 265 kann gemäß Anlage 2 lfd. Nr. 39 StVO auch in anderen Tafeln integriert sein  
Anordnung in Verbindung mit Zeichen 1001-34 oder 1001-35



-30

**Zeichen 531**

## Einengungstafel

- ohne Gegenverkehr

Sind weitere Fahrstreifen  
vorhanden, ist die Dar-  
stellung entsprechend  
anzupassen.

Unternummer Z 531 -

10: Einzug rechts, von 2 auf 1 Fahrstr. 20: Einzug links, von 2 auf 1 Fahrstr.  
11: Einzug rechts, von 3 auf 2 Fahrstr. 21: Einzug links, von 3 auf 2 Fahrstr.  
12: Einzug rechts, von 4 auf 3 Fahrstr. 22: Einzug links, von 4 auf 3 Fahrstr.  
13: Einzug rechts, von 5 auf 4 Fahrstr. 23: Einzug links, von 5 auf 4 Fahrstr.



-10

Unternummer Z 531 -

14: Einzug rechts, von 3 auf 1 Fahrstr. 24: Einzug links, von 3 auf 1 Fahrstr.  
15: Einzug rechts, von 4 auf 2 Fahrstr. 25: Einzug links, von 4 auf 2 Fahrstr.  
16: Einzug rechts, von 5 auf 3 Fahrstr.\* 26: Einzug links, von 5 auf 3 Fahrstr.\*



-14

\* Größe abweichend vom Standard gemäß VwV-StVO zu den Zeichen 501 bis 546 Rn 6: 1600 x 1600 mm

**Zeichen 532**

Einengungstafel  
- mit Gegenverkehr

Sind weitere Fahrstreifen vorhanden, ist die Darstellung entsprechend anzupassen.

**Unternummer Z 532 -**

- 10: Einzug rechts, noch 1 Fahrstr. u. 1 Fahrstr. in Gegenr.
- 20: Einzug links, noch 1 Fahrstr. u. 1 Fahrstr. in Gegenr.
- 21: Einzug links, noch 1 Fahrstr. u. 2 Fahrstr. in Gegenr.



-10

**Zeichen 533**

Trennungstafel

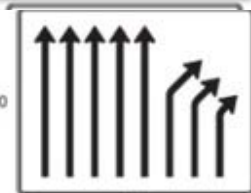
- ohne Gegenverkehr

Sind weitere Fahrstreifen vorhanden, ist die Darstellung entsprechend anzupassen.

**Unternummer Z 533 -**

- 20: 2-streifig durchgehend u. 1-streifig rechts ab
- 21: 3-streifig durchgehend u. 1-streifig rechts ab
- 22: 2-streifig durchgehend u. 2-streifig rechts ab
- 23: 3-streifig durchgehend u. 2-streifig rechts ab
- 24: 4-streifig durchgehend u. 1-streifig rechts ab\*
- 25: 4-streifig durchgehend u. 2-streifig rechts ab\*
- 26: 4-streifig durchgehend u. 3-streifig rechts ab\*
- 27: 5-streifig durchgehend u. 1-streifig rechts ab\*
- 28: 5-streifig durchgehend u. 2-streifig rechts ab\*\*
- 29: 5-streifig durchgehend u. 3-streifig rechts ab\*\*


1600x2000



-29

**Unternummer Z 533 -**

- 60: 2-streifig durchgehend u. 1-streifig sowie aus dem rechten durchgehenden Fahrstreifen rechts ab
- 61: 3-streifig durchgehend u. 1-streifig sowie aus dem rechten durchgehenden Fahrstreifen rechts ab
- 62: 4-streifig durchgehend u. 1-streifig sowie aus dem rechten durchgehenden Fahrstreifen rechts ab\*
- 63: 5-streifig durchgehend u. 1-streifig sowie aus dem rechten durchgehenden Fahrstreifen rechts ab\*



-61

\* Größe abweichend vom Standard gemäß VwV-StVO zu den Zeichen 501 bis 546 Randnummer 6: 1600 x 1600 mm

\*\* Größe abweichend vom Standard gemäß VwV-StVO zu den Zeichen 501 bis 546 Randnummer 6: 1600 x 2000 mm

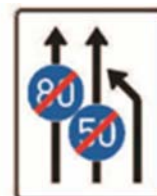
**Zeichen 535**

Einengungstafel

- ohne Gegenverkehr  
mit integrierten  
Zeichen 279

**Unternummer Z 535 -**

- 11: Einzug rechts, noch 2 Fahrstr. in Fahrtr.
- 21: Einzug links, noch 2 Fahrstr. in Fahrtr.



-11

Z 279 kann gemäß Anlage 2 lfd. Nummer 57 StVO auch in anderen Tafeln integriert sein.



**Zeichen 536**

Einengungstafel  
- mit Gegenverkehr  
mit integriertem  
Zeichen 279

Unternummer Z 536 -

20: Einzug links, noch 1 Fahrstr. u. 1 Fahrstr. in Gegenr.  
21: Einzug links, noch 1 Fahrstr. u. 2 Fahrstr. in Gegenr.



-20

Z 279 kann gemäß Anlage 2 lfd. Nummer 57 StVO auch in anderen Tafeln integriert sein.

**Zeichen 537**

Fahrstreifentafel  
- ohne Gegenverkehr  
mit integrierten  
Zeichen 278

Unternummer Z 537 -

30: 2-streifig in Fahrtrichtung  
31: 3-streifig in Fahrtrichtung



-30

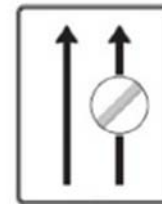
Z 278 kann gemäß Anlage 2 lfd. Nummer 56 StVO auch in anderen Tafeln integriert sein.

**Zeichen 538**

Fahrstreifentafel  
- ohne Gegenverkehr  
mit integriertem  
Zeichen 282

Unternummer Z 537 -

30: 2-streifig in Fahrtrichtung  
31: 3-streifig in Fahrtrichtung



-30

Z 282 kann gemäß Anlage 2 lfd. Nr. 60 StVO auch in anderen Tafeln integriert sein

**Zeichen 541**

Aufweitungstafel  
- ohne Gegenverkehr

Sind weitere Fahrstreifen  
vorhanden, ist die Dar-  
stellung entsprechend  
anzupassen.

Unternummer Z 541 -

10: 1-streifig plus Fahrstreifen links  
11: 2-streifig plus Fahrstreifen links  
12: 3-streifig plus Fahrstreifen links  
13: 4-streifig plus Fahrstreifen links  
20: 1-streifig plus Fahrstreifen rechts  
21: 2-streifig plus Fahrstreifen rechts  
22: 3-streifig plus Fahrstreifen rechts  
23: 4-streifig plus Fahrstreifen rechts



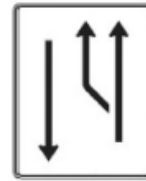
-11

**Zeichen 542****Aufweitungstafel  
- mit Gegenverkehr**

Sind weitere Fahrstreifen vorhanden, ist die Darstellung entsprechend anzupassen.

**Unternummer Z 542 -**

- 10: 1-streifig plus Fahrstreifen links u. 1 Fahrstr. in Gegenr.
- 11: 1-streifig plus Fahrstreifen links u. 2 Fahrstr. in Gegenr.
- 12: 2-streifig plus Fahrstreifen links u. 1 Fahrstr. in Gegenr.
- 13: 2-streifig plus Fahrstreifen links u. 2 Fahrstr. in Gegenr.
- 14: 1-streifig plus Fahrstreifen links u. 3 Fahrstr. in Gegenr.
- 15: 2-streifig plus Fahrstreifen links u. 3 Fahrstr. in Gegenr.\*

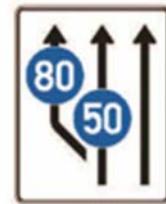


-10

\* Größe abweichend vom Standard gemäß VwV-StVO zu den Zeichen 501 bis 546 Randnummer 6: 1600 x 1600 mm

**Zeichen 545****Aufweitungstafel  
- ohne Gegenverkehr  
mit integriertem  
Zeichen 275****Unternummer Z 545 -**

- 11: 2-streifig plus Fahrstreifen links



-11

Z 275 kann gemäß Anlage 2 lfd. Nummer 52 StVO auch in anderen Tafeln integriert sein.

**Zeichen 546****Aufweitungstafel  
- mit Gegenverkehr  
mit integriertem  
Zeichen 275****Unternummer Z 546 -**

- 10: 1-streifig plus Fahrstreifen links u. 1 Fahrstr. in Gegenr.
- 11: 1-streifig plus Fahrstreifen links u. 2 Fahrstr. in Gegenr.



-10

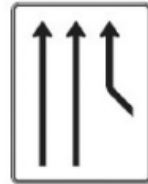
Z 275 kann gemäß Anlage 2 lfd. Nummer 52 StVO auch in anderen Tafeln integriert sein.

**Zeichen 550****Zusammenführungstafel**  
- an durchgehender Strecke

Sind weitere Fahrstreifen vorhanden, ist die Darstellung entsprechend anzupassen.

Unternummer Z 550 -

- 20: 1-streifig plus 1 Fahrstr. von rechts  
 21: 2-streifig plus 1 Fahrstr. von rechts  
 22: 3-streifig plus 1 Fahrstr. von rechts  
 23: 2-streifig plus 2 Fahrstr. von rechts  
 24: 3-streifig plus 2 Fahrstr. von rechts  
 25: 4-streifig plus 1 Fahrstr. von rechts  
 26: 4-streifig plus 2 Fahrstr. von rechts\*  
 27: 4-streifig plus 3 Fahrstr. von rechts\*\*  
 28: 5-streifig plus 1 Fahrstr. von rechts\*  
 29: 5-streifig plus 2 Fahrstr. von rechts\*\*  
 60: 5-streifig plus 3 Fahrstr. von rechts\*\*



-21

\* Größe abweichend vom Standard gemäß VwV-StVO zu den Zeichen 501 bis 546 Randnummer 6: 1600 x 1600 mm

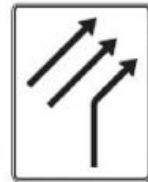
\*\* Größe abweichend vom Standard gemäß VwV-StVO zu den Zeichen 501 bis 546 Randnummer 6: 1600 x 2000 mm

**Zeichen 551****Zusammenführungstafel**  
- an einmündender Strecke

Sind weitere Fahrstreifen vorhanden, ist die Darstellung entsprechend anzupassen.

Unternummer Z 551 -

- 20: 1-streifig einmündend plus 1-streifig durchgehend  
 21: 1-streifig einmündend plus 2-streifig durchgehend  
 22: 2-streifig einmündend plus 2-streifig durchgehend  
 23: 2-streifig einmündend plus 3-streifig durchgehend  
 24: 1-streifig einmündend plus 3-streifig durchgehend  
 25: 1-streifig einmündend plus 4-streifig durchgehend  
 26: 2-streifig einmündend plus 4-streifig durchgehend\*  
 27: 3-streifig einmündend plus 4-streifig durchgehend\*  
 28: 1-streifig einmündend plus 5-streifig durchgehend\*  
 29: 2-streifig einmündend plus 5-streifig durchgehend\*  
 60: 3-streifig einmündend plus 5-streifig durchgehend\*



-21

\* Größe abweichend vom Standard gemäß VwV-StVO zu den Zeichen 501 bis 546 Randnummer 6: 1600 x 1600 mm

**Zeichen 590**  
**Blockumfahrung**Unternummer Z 590 -

- 10: Blockumfahrung rechts, links, links  
 11: Blockumfahrung rechts, rechts, rechts



-10